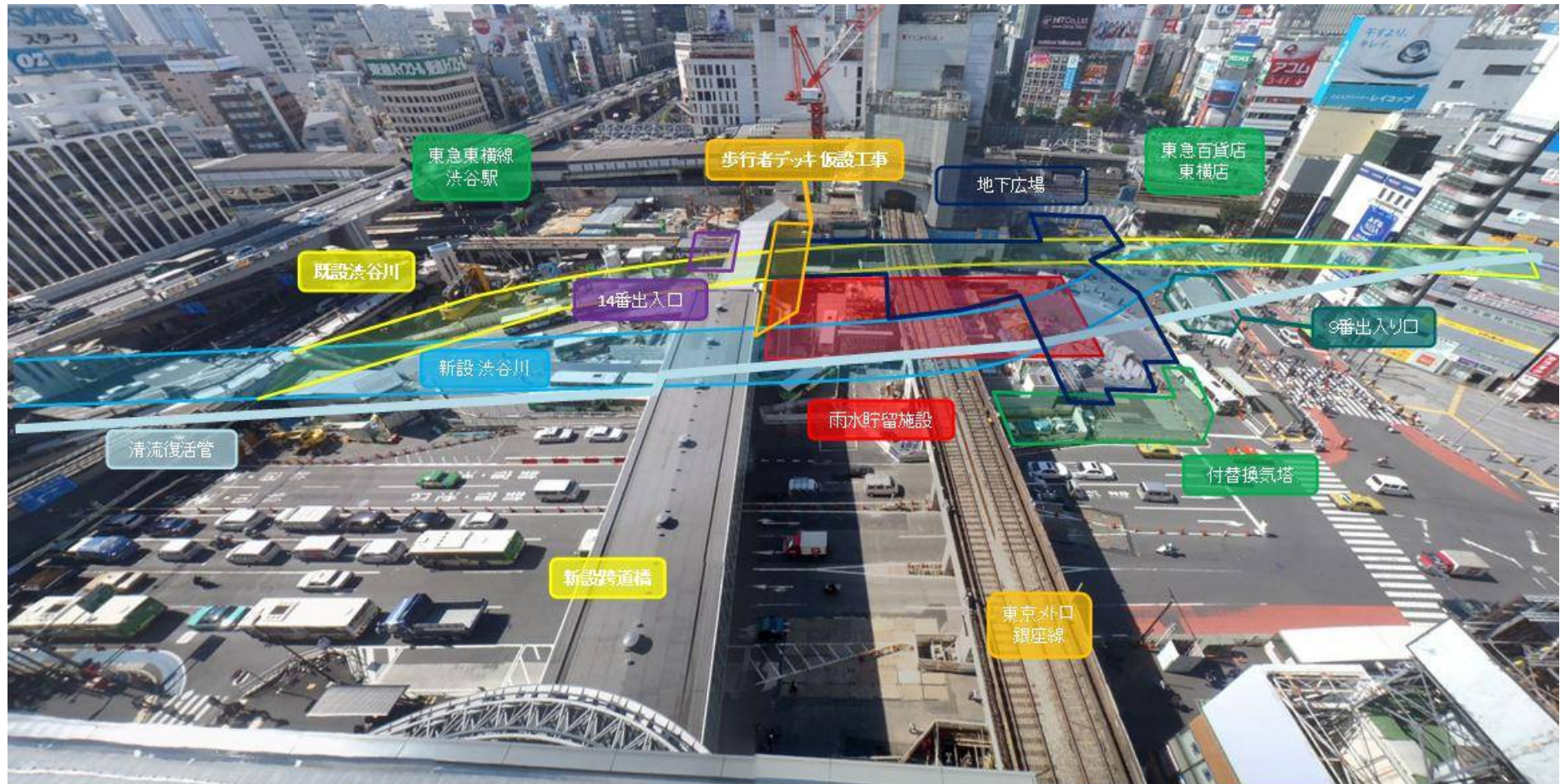


渋谷駅街区土地区画整理事業
工事進捗状況
(H26.10)

その1

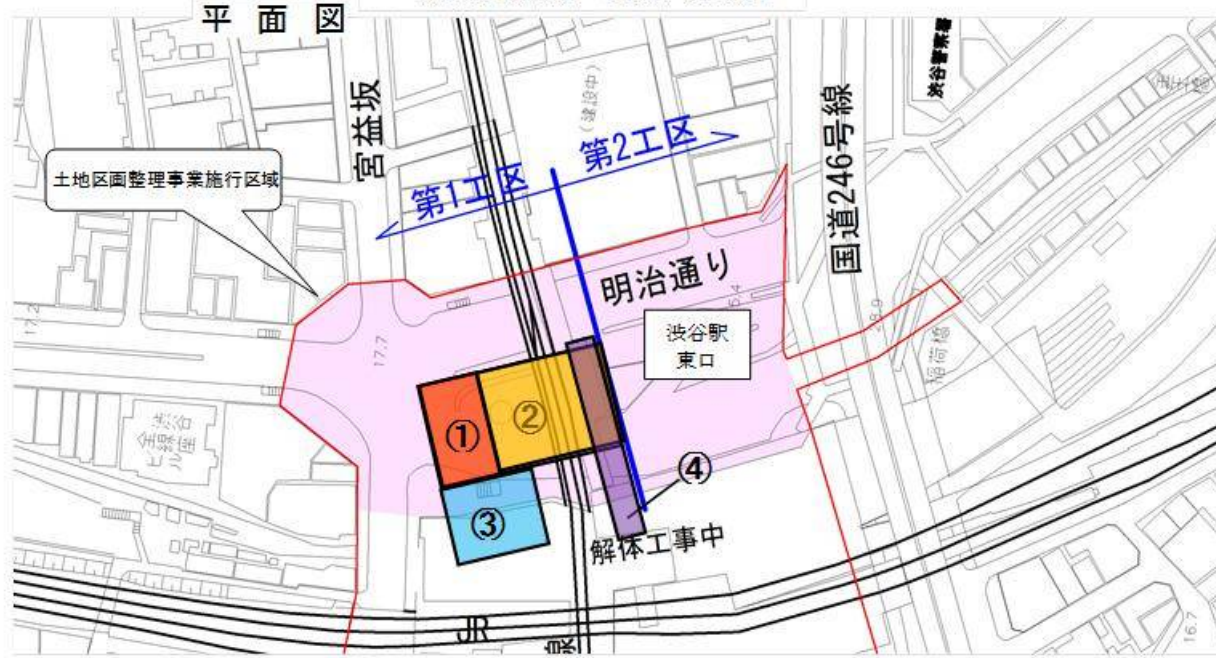
渋谷駅東口基盤整備工事 全体写真
(平成26年10月17日撮影)



渋谷駅街区土地区画整理事業に伴う
渋谷駅東口基礎整備工事(第1工区)

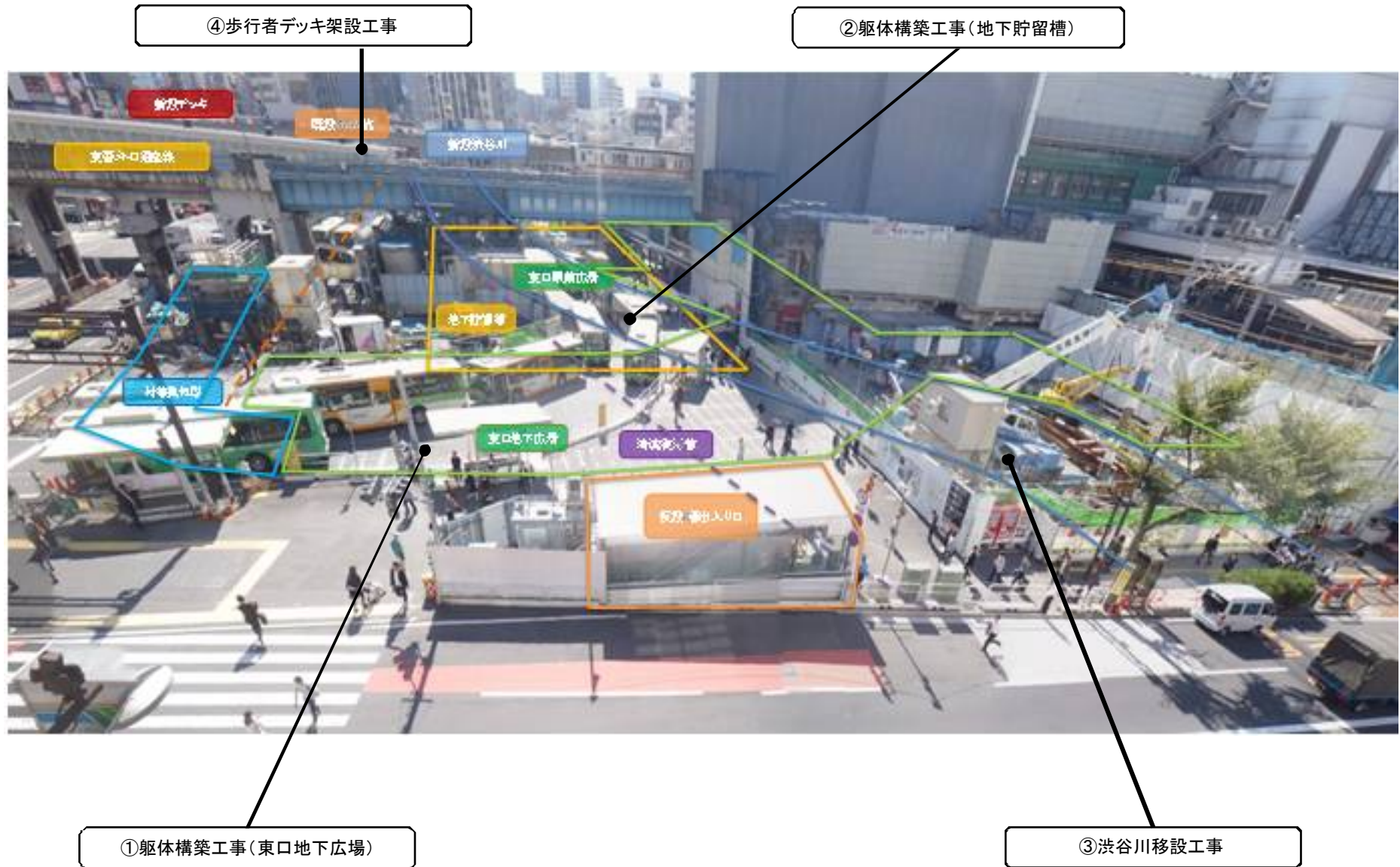
3ヶ月間予定工程表

平成26年10月1日～平成26年12月31日



番号	工種	10月			11月			12月			備考
		1	10	20	31	1	10	20	30	31	
①	躯体構築工事 (東口地下広場)	①									東口地下広場の構築工事を行います。 以降継続
②	躯体構築工事 (地下貯留槽)	②									防災設備となる地下貯留槽の構築工事を行います。 以降継続
③	渋谷川移設工事	③									旧東急百貨店東横店東1号館跡地で、渋谷川を移設する工事です。 仮護岸杭を打設後、覆工を掛け、渋谷川を壊していきます。 以降継続
④	歩行者デッキ架設工事	④									東棟新築工事の着手に伴い仮設の歩行者デッキを北側に移設する工事です。 以降継続

施工箇所説明写真 渋谷駅東口基盤整備工事(第1工区)



現場進捗写真(平成26年10月)
渋谷駅東口基盤整備工事(第1工区)

①東口バスロータリー全景(北側 H26.7中旬)



②東口バスロータリー全景(北側 H26.10中旬)



現場進捗写真(平成26年10月)
渋谷駅東口基盤整備工事(第1工区)

③地下広場(半蔵門線側) RC柱施工完了

